

























LEGENDA:

-  Hranice řešeného území
- Stávající stav**
-  parcelace
-  vrstevnice
-  ÚSES Lokální biokoridor LBK22
-  hranice koridoru přeložky III/00315 (navrhovaná II/104) dle ZÚR SK určené jako VPS D070
-  hranice lokalit dle ÚP

Technická infrastruktura

- | stav | návrh | |
|---|---|--|
|  |  | nadzemní vedení VN |
|  |  | ochranné pásmo vrchního vedení VN (10m) |
|  |  | podzemní vedení VN (návrh přeložky dle ÚP) |
|  |  | nadzemní vedení NN |
|  |  | komunikační vedení |
|  |  | trafostanice |
|  |  | kanalizace splašková (návrh dle ÚP) |
|  |  | plynovod STL |
|  |  | vodovod |